

附件

105 年度國土利用監測義務志工推廣研習活動簡章

一、目的：

隨著經濟發展及社會變遷，土地利用型態也日趨複雜，對自然環境的破壞及土地資源的不當使用情形也日趨嚴重。如何有效運用與管理土地資源，以達到永續使用的目的，實為當務之急。由於科技發展提供了各種土地利用監測的先進工具及技術，而在各種土地利用監測的工具及技術中，衛星影像以其具有資料獲取週期短、可迅速掌握地表改變狀況、影像資料涵蓋範圍廣、以及成本低等特性，最適合作為全面性及週期性國土利用監測的工具。為使國土利用監測能落實至全民參與，建立「國土利用監測義務志工網路通報查報系統」，讓熱愛國土的各界人士一同加入守護臺灣土地行列。

二、辦理單位：

(一) 主辦機關：內政部國土測繪中心

內政部營建署

經濟部水利署

行政院農業委員會水土保持局

(二) 承辦單位：國立中央大學太空及遙測研究中心

逢甲大學地理資訊系統研究中心

三、會議流程：

下午場	議程主題	主講人
13:30 - 13:50	報到	-
13:50 - 14:10	國土測繪中心國土監測整合作業成果分享	內政部國土測繪中心
14:10 - 15:00	空間資訊應用於國土監測實務操作	逢甲大學
15:00 - 15:10	休息時間	
15:10 - 15:40	義務志工網路通報查報管理系統介紹與志工申請	中央大學
15:40 - 16:00	綜合座談	內政部國土測繪中心
16:00	賦歸	-

四、推廣研習活動預定辦理時間及地點：

場次	時間	辦理地點	人數限制
臺中場	105年8月19日(星期五) 下午13:30~16:00	逢甲大學土木水利館3樓 302電腦教室 台中市西屯區文華路100號	60
臺北場	105年9月7日(星期三) 下午13:30~16:00	台北大學民生校區資訊大樓 5樓505電腦教室 台北市民生東路三段67號	60

註：參與者可自由選擇場次報名

※因場地座位有限，額滿為止。

五、報名方式：

(一) 與會人員請至報名網站進行線上報名：

<https://goo.gl/WMIIV5>



(二) 本次報名共分為臺中、臺北2場次，因場地

人數受限關係，報名時間至各場次辦理前3日或額滿為止，請於時限內報名。

六、全程參與本次活動者，將可登記「全國教師在職進修網」或「公務人員終身學習網」課程研習時數2小時。

七、相關事宜請逕洽承辦單位，聯絡方式如下：

逢甲大學 楊玉德 先生，電話：(04)2451-6669#714，E-mail：ken@gis.tw

105 年度國土利用監測義務志工推廣研習活動

臺中場交通資訊

時間：105 年 8 月 19 日(星期五)下午 13:30~16:00

地點：逢甲大學土木水利館 3 樓 302 電腦教室

地址：臺中市西屯區文華路 100 號 土木水利館 3 樓

逢甲大學交通路線圖



火車：

- ◎台中火車站請搭西部幹線山線。火車站轉公車：從火車站轉車請搭仁友公車22號、25號、45號、125號；台中客運公車33號、35號；全航客運5號。台中市公車

台灣高鐵：

- ◎至高鐵台中站六號出口，12號公車月台，搭乘高鐵快捷公車和欣客運--僑光線，逢甲大學下車。
- ◎轉乘行程規劃
- ◎高鐵台中站，搭計程車經中彰快速道路至逢甲大學約25分鐘，約300元。

客運：

- ◎搭統聯客運巴士，請在統聯客運中港轉運站下車，換搭79線公車。
- ◎搭其他客運巴士，請在台中市中港路朝馬站下車，可轉搭計程車約5-10分鐘至本校。資料來源：台中市交通局
- ◎台中市公車動態轉乘網

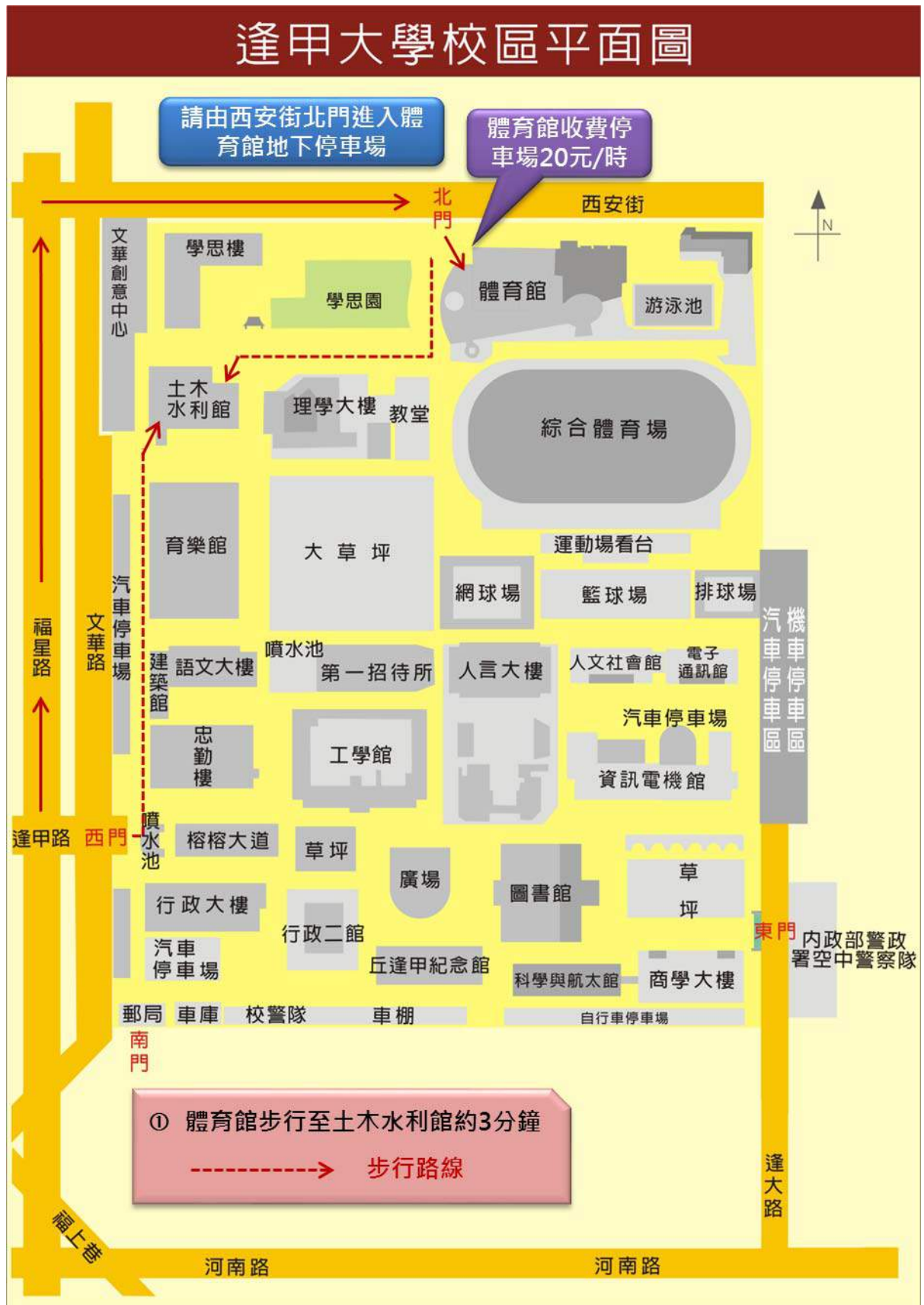
中山高速公路(國道一號)：

- ◎中港交流道：178.6K 處下(台中|沙鹿)交流道，往台中市方向，進中港路，過黎明路橋，左轉進河南路，左轉進達大路的「河南特約停車場」。再步行至逢甲大學東門。
- ◎大雅交流道：172.4K 處下(台中|大雅)交流道，往台中市方向，進中港路，右轉進文心路三段，右轉進河南路，右轉進達大路的「河南特約停車場」。再步行至逢甲大學東門。

福爾摩沙高速公路(國道三號)：

- ◎快官交流道：202.1K 處下台中快官交流道接台74線省道，在10.2k 處下西屯路交流道，往台中市方向，左轉進河南路，左轉進達大路的「河南特約停車場」，再步行至逢甲大學東門。

逢甲大學體育館停車場位置圖



逢甲大學體育館停車場相關資訊

一、由西安街進入體育館 B2 停車場



二、取票入場



三、離場前持 GIS 中心停車證明至體育館 1 樓會員中心消磁



大門進去左手邊




消磁完畢請於20分鐘內離場



四、驗票離場 (消磁後 20 分鐘內)



提醒告示



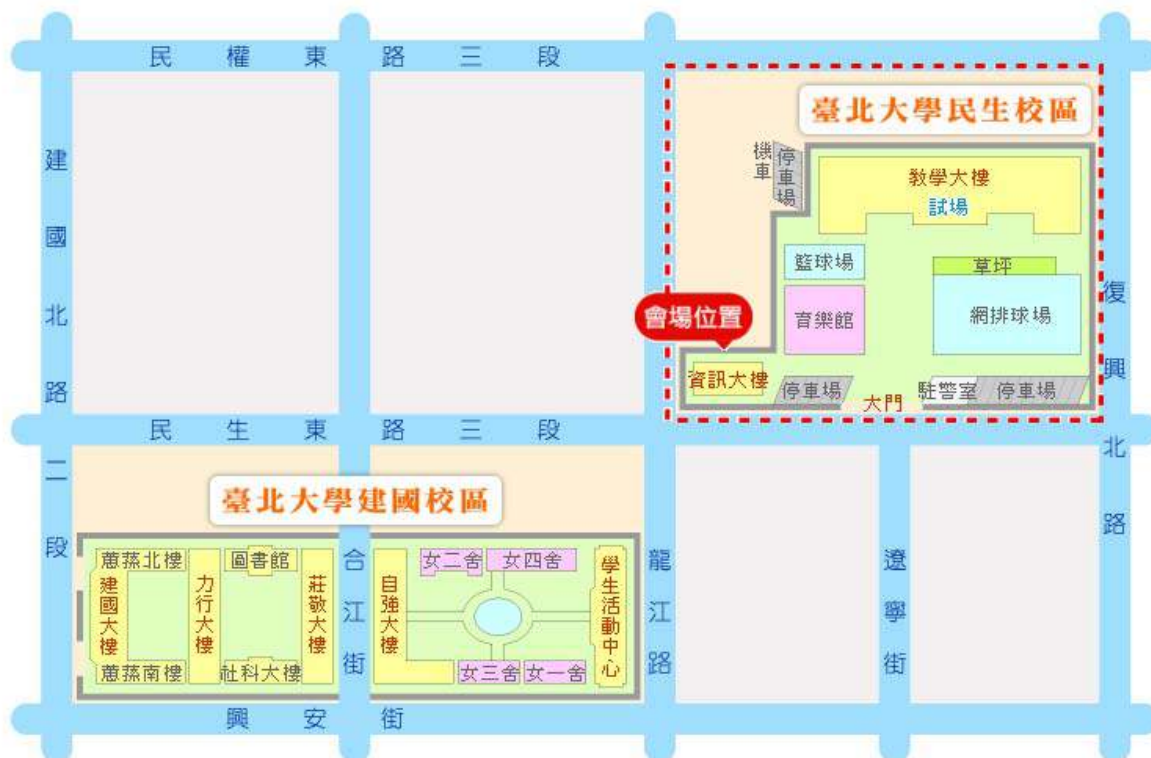
105 年度國土利用監測義務志工推廣研習活動

臺北場交通資訊

時間：105 年 9 月 7 日(星期三)下午 13：30～16：00

地點：台北大學民生校區資訊大樓 5 樓 505 電腦教室

地址：臺北市民生東路三段 67 號



交通路線：

1. 公車：可搭乘 286、277、518 三線於「台北大學」站下車

2. 捷運：

請於台北車站進入捷運車站後，搭乘捷運「板南線」〈藍線〉，於「忠孝復興站」下車後再轉搭「文湖線」，第一月台即為往「中山國中站」。中山國中站出站後，請右轉沿復興北路直行至民生東路再右轉步行十分鐘即至國立台北大學。

3. 火車：

搭乘火車者可於台北火車站下車後，依「捷運路線」至國立台北大學；於松山火車站下車者，可搭乘「63路」公車至「復興北路口」站下車，沿復興北路直行至民生東路口右轉步行約十分鐘即至國立台北大學。

3. 自行開車：

學員若自行開車有停車需求，請至建國校區(台北市興安街 40 號)收費停車場，停車 1 次 100 元。

